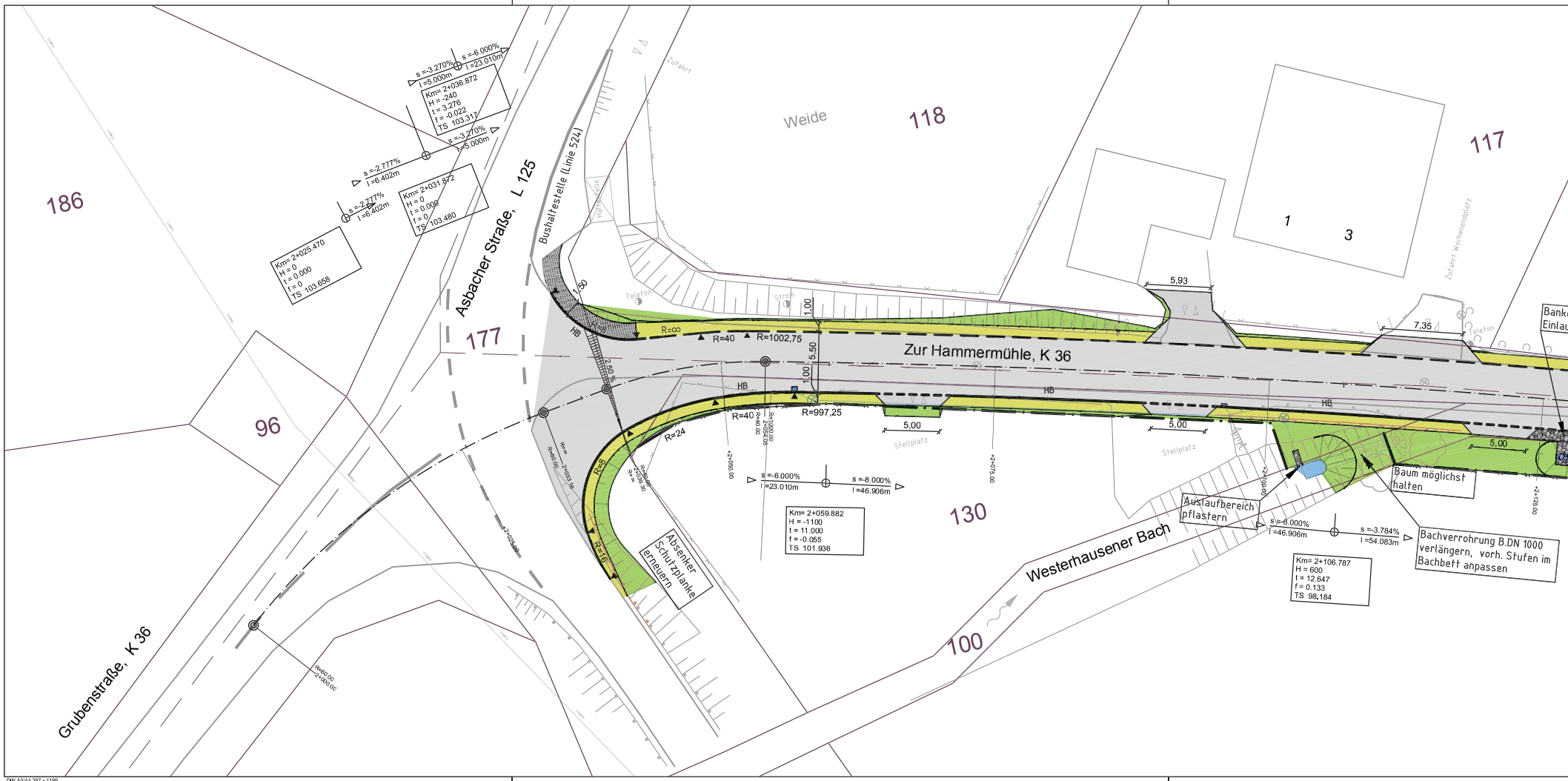
186
96
177
118
117
130
100
Weide
Asbacher Straße, L 125
Grubenstraße, K 36
Zur Hammermühle, K 36
Westerhausener Bach
Bushaltestelle (Linie 524)
Zufahrt
Zufahrt Wochenendplatz
Telefon
Strom
Stellplatz
HB
R=∞
R=40
R=1002,75
R=997,25
R=24
R=16
5,93
7,35
5,00
1,00
5,50
2,50 %
s =-3.270%
l =5.000m
s =-6.000%
l =23.010m
Km= 2+036.872
H = -240
t = 3.276
f = -0.022
TS 103.317
s =-3.270%
l =5.000m
s =-2.777%
l =6.402m
s =-2.777%
l =6.402m
Km= 2+031.872
H = 0
t = 0.000
f = 0
TS 103.480
Km= 2+025.470
H = 0
t = 0.000
f = 0
TS 103.658
s =-6.000%
l =23.010m
s =-8.000%
l =46.906m
Km= 2+059.882
H = -1100
t = 11.000
f = -0.055
TS 101.936
s =-8.000%
l =46.906m
s =-3.784%
l =54.083m
Km= 2+106.787
H = 600
t = 12.647
f = 0.133
TS 98.184
Absenker Schutzplanke erneuern
Auslaufbereich pflastern
Baum möglichst halten
Bachverrohrung B.DN 1000 verlängern, vorh. Stufen im Bachbett anpassen
Bank
Einlau
DIN A0/A4 297 x 1189

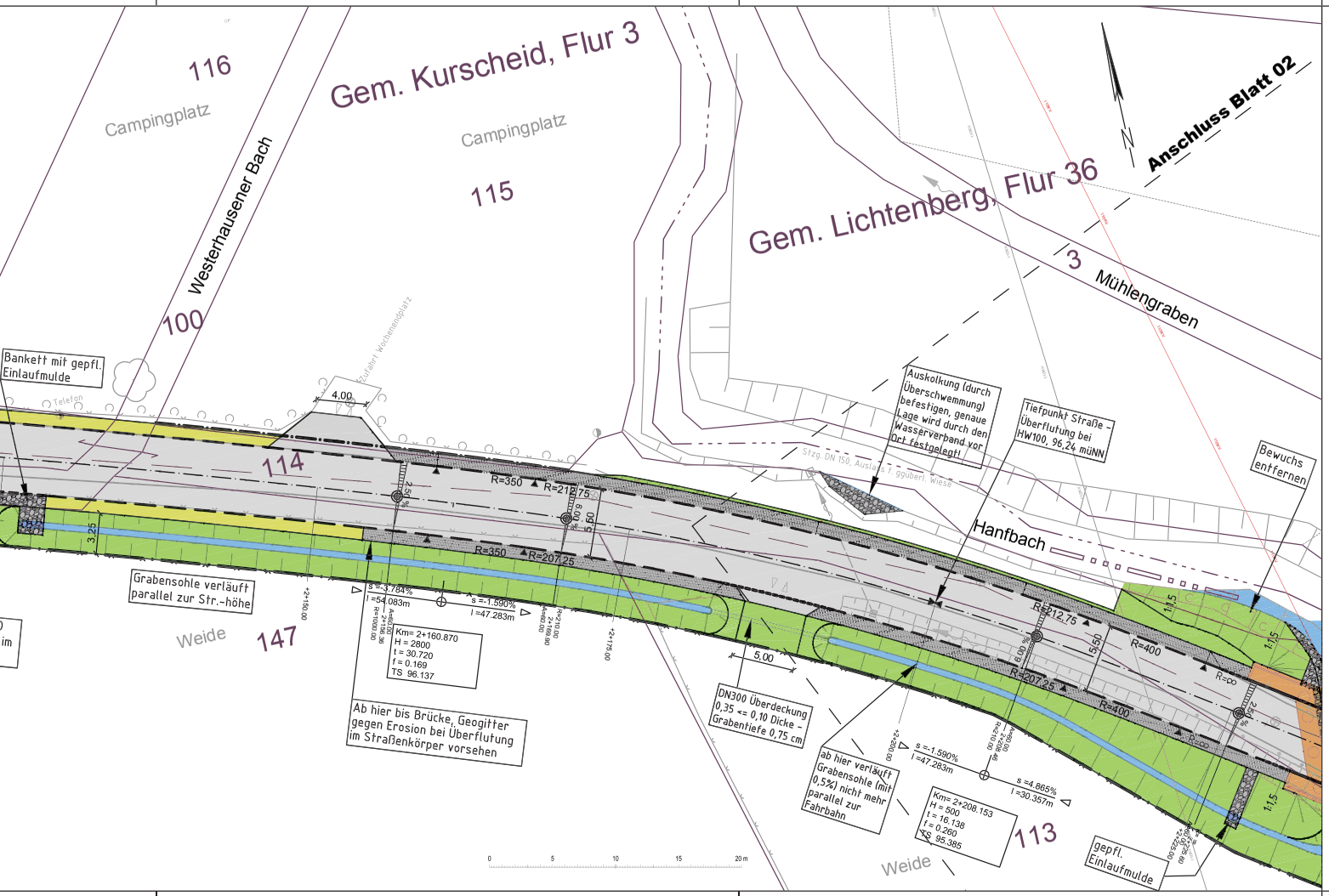

Legende

- neue Straßengrenze
- Hochbord
- Hochbord abgesenkt
- Asphaltkante
- Zaun, Geländer
- Durchlass/Straßenentw.-kanal Straßenablauf / Schachtdeckel
- verrohrter Mühlengraben
- vorh. Flurstücksgrenze
- vorh. Kanal der Stadtwerke Hennef
- Fahrbahn im Vollausbau
- Pflasterfläche Beton bzw. Naturstein
- befestigte Überfahrt
- Bankett (Schotterrasen)
- Grünfläche (Rasen)
- Bachlauf, Mulde
- Hanfbachbrücke

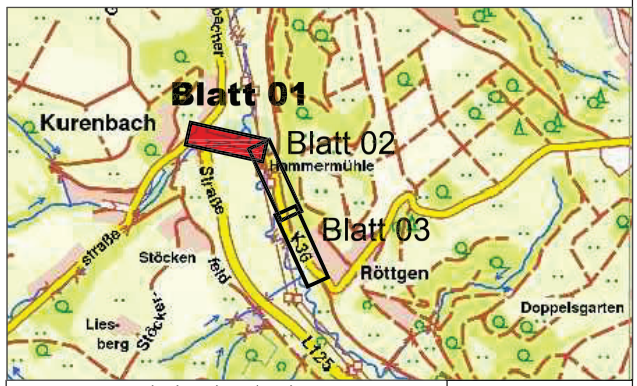

:rhein-sieg-kreis
Kreisstraßenbau

Kreisstraße Nr.: K36-2 Betriebs-km: 0+000 - 0+500
Nächster Ort: Hennef-Kurenbach (Gemarkung Lichtenberg u. Kurscheid)

Anlage Nr. .
Blatt Nr. 01
Reg. Nr. .

K36, Hammermühle
Ausbau Hammermühle
Neubau Brücke Hanfbach

	Datum	Name
bearbeitet	15.04.2014	Müller
gezeichnet	s.o.	s.o.
geprüft	.	.

Verkehrstechnischer Lageplan
zur Abstimmung und Beteiligung
Maßstab : 1 : 250

Aufgestellt:
Siegburg, den .
Der Landrat
i. A.