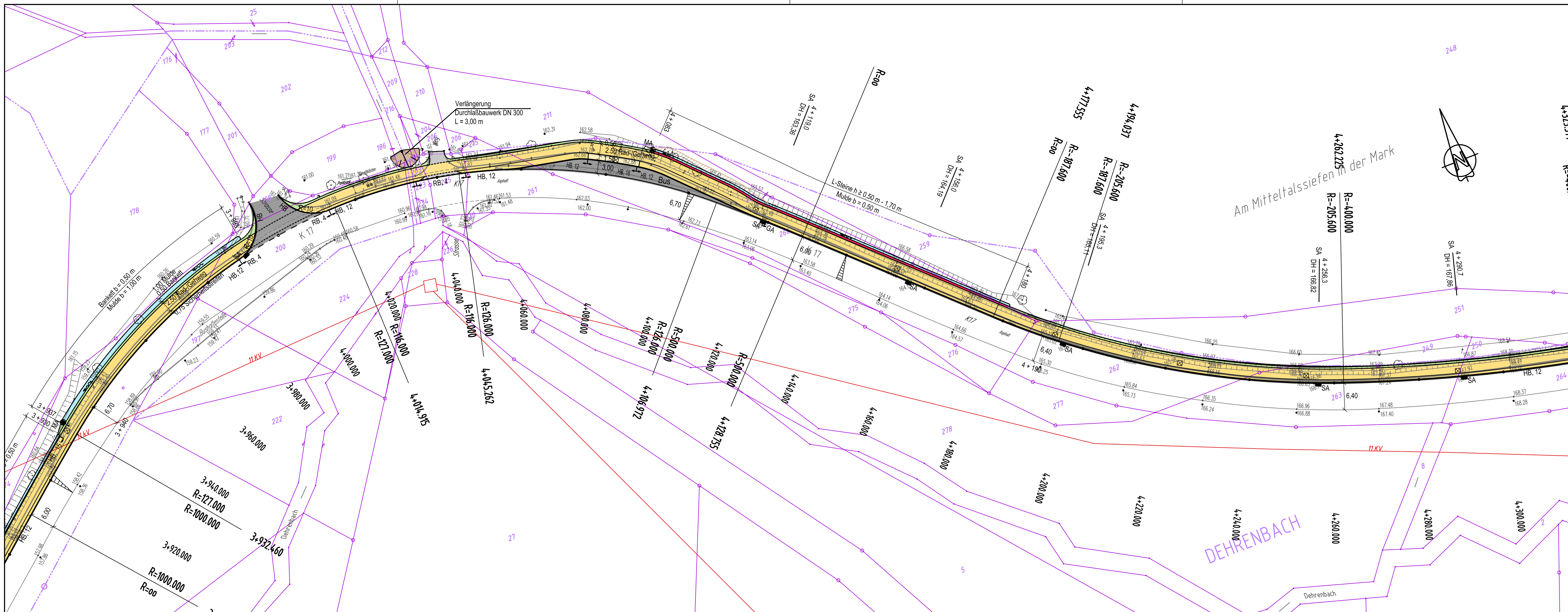

Legende

- Rad-/Gehweg in Asphaltbauweise
- Fahrbahn
- Wirtschaftsweg
- Wartefläche
- Bankett
- SA gepl. Straßenablauf
- Dammböschung
- Einschnittsböschung
- Mulde
- HB,12 Hochbord H 15x25 mit 12 cm Aufkantung
- RB,4 Rundbord R 15x22 mit 4 cm Aufkantung
- MA gepl. Muldenablauf

BWK Ingenieurgemeinschaft Berdel + Kröll Beratende Ingenieure
Bühlinger Straße 49 • 53577 Neustadt (Wied) • Tel.: 0 26 83 / 94 52 66 • Fax: 0 26 83 / 94 52 99

Datum: April 2009
gezeichnet:
bearb.: Kröll
geprüft:

:rhein-sieg-kreis
Kreisstraßenbau

Reg.Nr.:
Anlage 5.12
Blatt Nr. 03. 3. 12
Bau-Km
Ersatz für
Ersatzt durch

Neubau eines Rad- / Gehweges an der K 17 von der B 478 zur L 86

AUSFÜHRUNGSPLANUNG

Lageplan L12
M. = 1: 500

Nr.	Art der Änderung	Name/Datum

Aufgestellt: Siegburg, den ______ Der Landrat
I.A.

Grundplan hergestellt: Ergänzungen:
Aufnahme:
Feldvergleich:
Kataster:

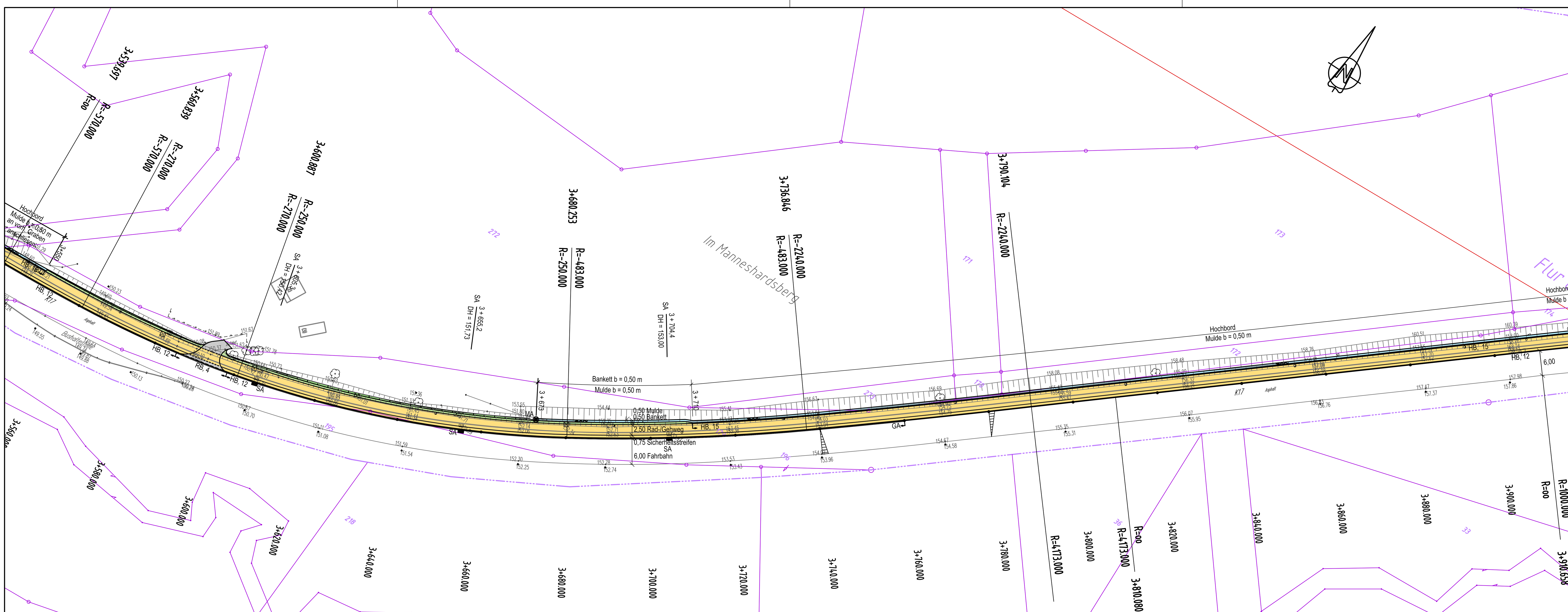

Legende

- Rad-/Gehweg in Asphaltbauweise
- Fahrbahn
- Wirtschaftsweg
- Wartefläche
- Bankett
- SA gepl. Straßenablauf
- Dammböschung
- Einschnittsböschung
- Mulde
- HB,12 Hochbord H 15x25 mit 12 cm Aufkantung
- RB,4 Rundbord R 15x22 mit 4 cm Aufkantung
- MA gepl. Muldenablauf

BWK Ingenieurgemeinschaft Berdel + Kröll Beratende Ingenieure
Bühlinger Straße 49 • 53577 Neustadt (Wied) • Tel.: 0 26 83 / 94 52 66 • Fax: 0 26 83 / 94 52 99

Datum: April 2009
gezeichnet:
bearb.: Kröll
geprüft:

:rhein-sieg-kreis
Kreisstraßenbau

Reg.Nr.:
Anlage 5.11
Blatt Nr. 03. 3. 11
Bau-Km
Ersatz für
Ersatzt durch

Neubau eines Rad- / Gehweges an der K 17 von der B 478 zur L 86

AUSFÜHRUNGSPLANUNG

Lageplan L11
M. = 1: 500

Nr.	Art der Änderung	Name/Datum

Aufgestellt: Siegburg, den ______ Der Landrat
I.A.

Grundplan hergestellt: Ergänzungen:
Aufnahme:
Feldvergleich:
Kataster:

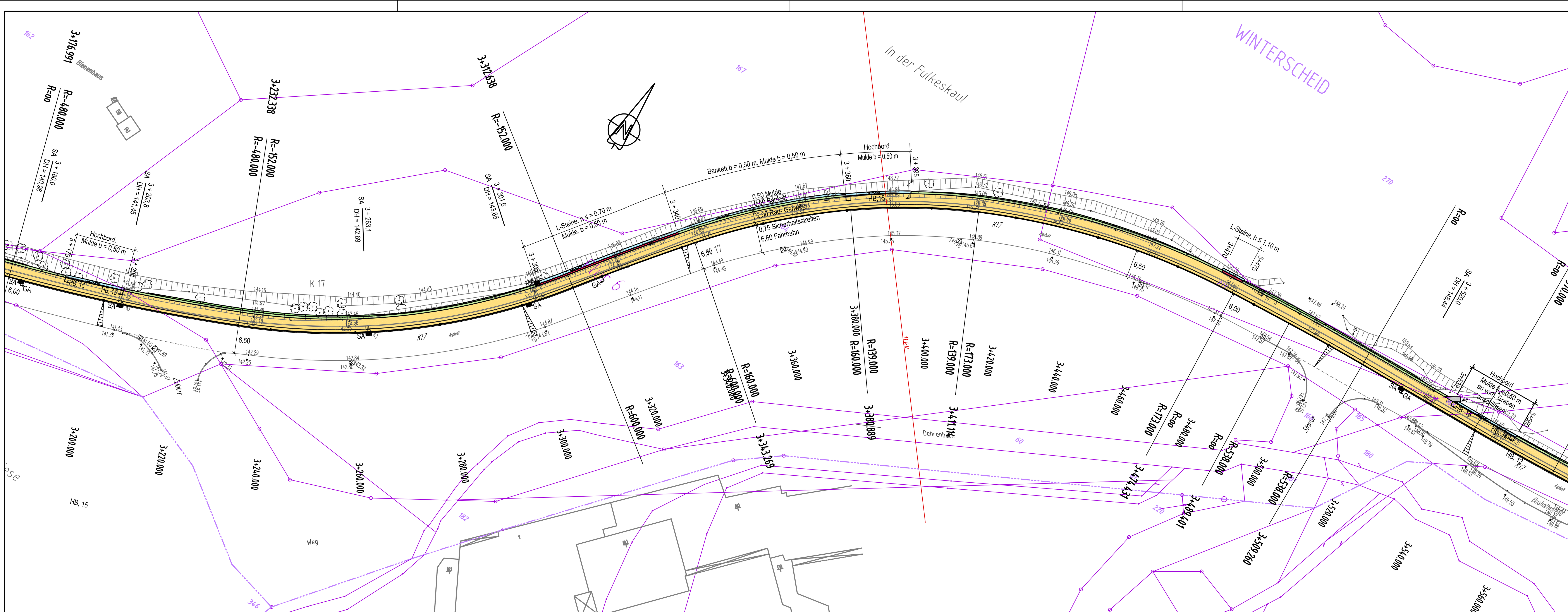

Legende

- Rad-/Gehweg in Asphaltbauweise
- Fahrbahn
- Wirtschaftsweg
- Wartefläche
- Bankett
- SA gepl. Straßenablauf
- Dammböschung
- Einschnittsböschung
- Mulde
- HB,12 Hochbord H 15x25 mit 12 cm Aufkantung
- RB,4 Rundbord R 15x22 mit 4 cm Aufkantung
- MA gepl. Muldenablauf

BWK Ingenieurgemeinschaft Berdel + Kröll Beratende Ingenieure
Bühlinger Straße 49 • 53577 Neustadt (Wied) • Tel.: 0 26 83 / 94 52 66 • Fax: 0 26 83 / 94 52 99

Datum: April 2009
gezeichnet:
bearb.: Kröll
geprüft:

:rhein-sieg-kreis
Kreisstraßenbau

Reg.Nr.:
Anlage 5.10
Blatt Nr. 03. 3. 10
Bau-Km
Ersatz für
Ersatzt durch

Neubau eines Rad- / Gehweges an der K 17 von der B 478 zur L 86

AUSFÜHRUNGSPLANUNG

Lageplan L10
M. = 1: 500

Nr.	Art der Änderung	Name/Datum

Aufgestellt: Siegburg, den ______ Der Landrat
I.A.

Grundplan hergestellt: Ergänzungen:
Aufnahme:
Feldvergleich:
Kataster: